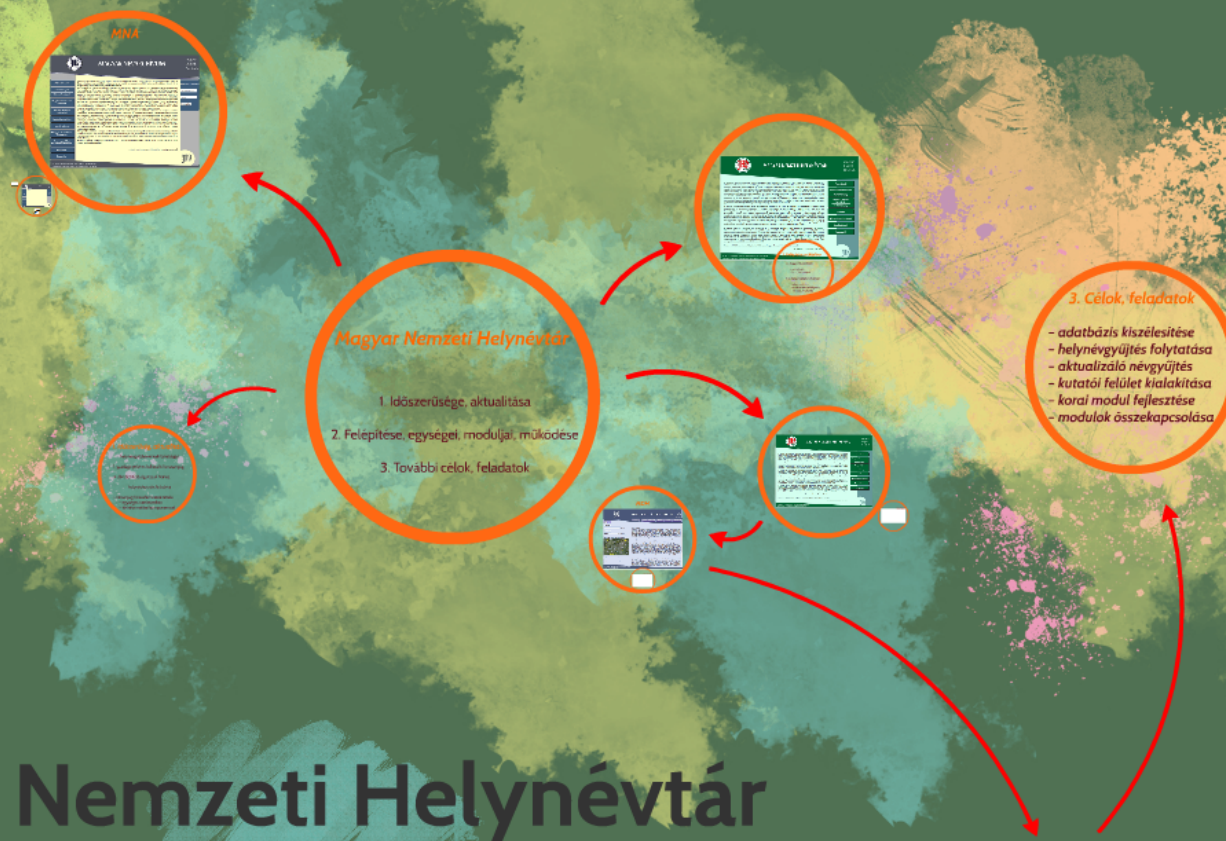


Magyar Nemzeti Helynévtár



<http://mnytud.arts.unideb.hu/mnh>



Magyar Nemzeti Helynévtár

- 1. Időszerűsége, aktualitása
- 2. Felépítése, egységei, moduljai, működése
- 3. További célok, feladatok

3. Célok, feladatok

- adatbázis készítése
- helynévgyűjtés folytatása
- aktualizáló névgyűjtés
- kutatói felület kialakítása
- korai modul fejlesztése
- modulok összekapcsolása

Magyar Nemzeti Helynévtár

<http://mnytud.arts.unideb.hu/mnh>



Magyar Nemzeti Helynévtár

1. Időszerűsége, aktualitása
2. Felépítése, egységei, moduljai, működése
3. További célok, feladatok

1. *Időszerűség, aktualitás*

helynévgyűjtemények tanulságai:

1. gazdag nyelvi és kulturális forrásanyag
2. elméleti feldolgozások hiánya

helynévkutatás feladatai

- > névanyag hozzáférhetővé tétele
 - egységes szerkezetben
 - térinformatikai komponenssel



MAGYAR NEMZETI HELYNÉVTÁR

magyar
English
Deutsch

A neveknek nagy szerepük van mindennapi életünkben. A gyakorlati hasznukon kívül kifejeződik bennük a nemzethez, kultúrához való viszonyunk, de emellett igen erősen jelzik a közvetlen környezetünkhöz való tartozásunkat is. Identitásjelölő szerepük révén nagy jelentőségük van az egyén azonosság tudatának kialakításában. A nevek mint többnyire a múltból ránk maradt elemek régebbi nyelvi és kulturális viszonyokat őriznek, nem véletlen tehát, hogy e sokféle szerep miatt a nevek iránt többféle tudomány is érdeklődik, s hogy tanulmányozásukra önálló tudományok, a jellegzetesen interdiszciplináris névtudomány, más néven onomasztika alakult ki. A nevek ismeretének azonban nemcsak tudományos haszna van, hanem mai életünk legkülönbözőbb területei — a globalizációval is összefüggésben — mind élelénkben tartanak igényt a nevek ismeretére és az élet különböző színterein való használatára. A nagyközönség érdeklődését a közvetlen vagy tágabb környezetünk helynevei iránt az által igyekszik kielégíteni a honlap, hogy a névtárat bárki számára hozzáférhetővé tesszük: így az információkat nyújthat a nagyközönségnek éppúgy, mint a szakembereknek.

A Magyar Nemzeti Helynévtár olyan adatbázisként alakítottuk ki, amely a magyar nyelv egész helynévállományának befogadására és kezelésére alkalmas. A program sajátossága az országhatárokon átívelő jellege, ami azzal van összefüggésben, hogy a helynévrendszerek nem igazodnak olyan mesterséges határvonalakhoz, mint az ország- és államhatárok, hanem sokkal inkább nyelvi-kulturális jelenségeként nyelvhatárokhöz kötődnek. A helynévkincs együttes kezelését nemcsak a történelmi körülmények és gyökerek indokolják, hanem mai nyelvpolitikai természetű feladatok is: ezekhez igazodva úgy gondoljuk, hogy a magyar helynévkincs közzététele csakis a Kárpát-medence egészére vonatkozóan valósulhat meg. A névtár elsősorban szakemberek által korábban összegyűjtött és közzétett anyagokat dolgoz fel mind a mai, élőnyelvi, mind pedig a történelmi forrásokból. Emellett azonban a névtár munkatársai a maguk által végzett gyűjtésekkel is gazdagítják az adattárát. A Magyar Nemzeti Helynévtár adatokkal való feltöltése folyamatosan zajlik.

A Magyar Nemzeti Helynévtár két egységből áll, a helynevek feldolgozottsági szintjének megfelelően. A Magyar Névarchívumban a helynévállomány szövegfájlokban, illetve táblázatos formában feldolgozott, többnyire településenkénti egységekben elrendezett adatbázisokban található meg. Ebben a részben szótári formában feldolgozott névtárak is helyet kapnak. A Magyar Névarchívum emellett olyan segédanyagokat is tartalmaz, amelyek főképpen a névtani kutatásokban használhatók. A MNH másik egysége, az ugyancsak folyamatosan gazdagodó Magyar Digitális Helynévtár a Magyar Névarchívumban is elérhető helynévállomány egy részét foglalja magába, mégpedig térinformatikai feldolgozásban, több szempontú kiválasztást és keresést téve lehetővé.

Minden érdeklődőnek sikeres böngészést kívánunk a Magyar Nemzeti Helynévtár szerkesztői:

dr. Hoffmann István és dr. Tóth Valéria

© MTA-DE Magyar Nyelv- és Névtörténeti Kutatócsoport
Debreceni Egyetem Magyar Nyelvtudományi Tanszéke

A névtárról

Magyar Névarchívum

Feltöltöttség

Magyar Digitális
Helynévtár

Feltöltöttség

Krónika

Névtani társhonlapok

Munkatársak

Kapcsolat



2. Felépítése, működése

2.1. Magyar Névarchívum

- szövegfájlok
- Excel-állományok

2.2. Magyar Digitális Helynévtár

- online adatbázis
- térinformatikai feldolgozás,
keresés, kiválasztás





MAGYAR NEMZETI HELYNÉVTÁR

magyar
English
Deutsch

A neveknek nagy szerepük van mindennapi életünkben. A gyakorlati hasznukon kívül kifejeződik bennük a nemzethez, kultúrához való viszonyunk, de emellett igen erősen jelzik a közvetlen környezetünkhöz való tartozásunkat is. Identitásjelölő szerepük révén nagy jelentőségük van az egyén azonosságtudatának kialakításában. A nevek mint többnyire a múltból ránk maradt elemek régebbi nyelvi és kulturális viszonyokat őriznek, nem véletlen tehát, hogy e sokféle szerep miatt a nevek iránt többféle tudomány is érdeklődik, s hogy tanulmányozásukra önálló tudományok, a jellegzetesen interdiszciplináris névtudomány, más néven onomasztika alakult ki. A nevek ismeretének azonban nemcsak tudományos haszna van, hanem mai életünk legkülönbözőbb területei — a globalizációval is összefüggésben — mind élenkebben tartanak igényt a nevek ismeretére és az élet különböző színterein való használatára. A nagyközönség érdeklődését a közvetlen vagy tágabb környezetünk helynevei iránt az által igyekszik kielégíteni a honlap, hogy a névtárat bárki számára hozzáférhetővé tessük: így az információkat nyújthat a nagyközönségnek éppúgy, mint a szakembereknek.

A Magyar Nemzeti Helynévtárat olyan adatbázisként alakítottuk ki, amely a magyar nyelv egész helynévállományának befogadására és kezelésére alkalmas. A program sajátossága az országhatárokon átívelő jellege, ami azzal van összefüggésben, hogy a helynévrendszerek nem igazodnak olyan mesterséges határvonalakhoz, mint az ország- és államhatárok, hanem sokkal inkább nyelvi-kulturális jelenségeként nyelvhatárokhöz kötődnek. A helynévkincs együttes kezelését nemcsak a történelmi körülmények és gyökerek indokolják, hanem mai nyelvpolitikai természetű feladatok is: ezekhez igazodva úgy gondoljuk, hogy a magyar helynévkincs közzététele csakis a Kárpát-medence egészére vonatkozóan valósulhat meg. A névtár elsősorban szakemberek által korábban összegyűjtött és közzétett anyagokat dolgoz fel mind a mai, élőnyelvi, mind pedig a történelmi forrásokból. Emellett azonban a névtár munkatársai a maguk által végzett gyűjtésekkel is gazdagítják az adattárat. A Magyar Nemzeti Helynévtár adatokkal való feltöltése folyamatosan zajlik.

A Magyar Nemzeti Helynévtár két egységből áll, a helynevek feldolgozottsági szintjének megfelelően. A Magyar Névévarchívumban a helynévállomány szövegfájlokban, illetve táblázatos formában feldolgozott, többnyire településenkénti egységekben elrendezett adatbázisokban található meg. Ebben a részben szótári formában feldolgozott névtárak is helyet kapnak. A Magyar Névévarchívum emellett olyan segédanyagokat is tartalmaz, amelyek főképpen a névtani kutatásokban hasznosíthatók. A MNH másik egysége, az ugyancsak folyamatosan gazdagodó Magyar Digitális Helynévtár a Magyar Névévarchívumban is elérhető helynévállomány egy részét foglalja magába, mégpedig térinformatikai feldolgozásban, több szempontú kiválasztást és keresést téve lehetővé.

Minden érdeklődőnek sikeres böngészést kívánunk a Magyar Nemzeti Helynévtár szerkesztői:

dr. Hoffmann István és dr. Tóth Valéria

2. Felépítése, működése

A névtárról

Magyar Névévarchívum

Feltöltöttség

Magyar Digitális
Helynévtár

Feltöltöttség

Krónika

Névtani társhonlapok

Munkatársak

Kapcsolat



Prezi

ELTE Eötvös Loránd Tudományegyetem
Nyelv- és Névtörténeti Kutatócsoport
Eötvös Loránd Tudományegyetem Magyar Nyelvtudományi Tanszéke



egy részét foglalja magába, mégpedig térinformatikai feldolgozásban, több
ővé.

nnak a Magyar Nemzeti Helynévtár szerkesztői:

dr. Hoffmann István és dr. Tóth Valéria

2. Felépítése, működése

2.1. Magyar Névarchívum

- szövegfájlok
- Excel-állományok

2.2. Magyar Digitális Helynévtár

- online adatbázis
- térinformatikai feldolgozás,
keresés, kiválasztás

MNA



MAGYAR NÉVARCHÍVUM

magyar
English
Deutsch

A Névarchivumról

Forrásanyagok

Háttérinformációk

Magyar Névarchivum
adatbázis

További helynévi
adatbázisok

Kutatási segédletek

Helynévszótárak

A Magyar Névarchivum
Kiadványai

Szórványemlékek
multimédiás keretben

Kapcsolat

Kapcsolat

A Magyar Névarchivum a Magyar Digitális Helynévtár honlapjával együtt a Magyar Nemzeti Helynévtár részeként működik. Ezen a honlapon az érdeklődők a helyneveket az eredeti forrásuknak megfelelő szövegek formájában érthetik el, de megtalálhatják táblázatos formájú adatbázisokban is.

A *Forrásanyagok* menüpont alatt a Magyar Nemzeti Helynévtárba bekerült forrásanyagok találhatóak meg szövegfájlként. A helynévtárba egyelőre csak nyomtatásban megjelent névgyűjtemények helyneveit vettük fel. Az itt közzétett anyagok különböző módon jöttek létre: vannak közöttük a szerzők, közzétevők által közvetlenül digitális formában átadott fájlok, vannak a nyomtatott forma szkennelése, karakterfelismerése és manuális korrigálása útján előállított anyagok, és találhatóak közöttük a publikált névgyűjtemények begépelésével létrehozott fájlok is. A honlapon való közzététel településenként történik, a települések megyék alá vannak besorolva, annak a közigazgatási állapotnak megfelelően, ahogyan az a gyűjtemények keletkezési idejében, döntően az 1960-as–1980-as években fennállt, s amely rend szerint a helynévanyagokat a megjelent megyei, illetve járási kötetek tartalmazzák. Ha a közzététel valamely tájegységnek megfelelően történt, a települések a szerint vannak besorolva. Az egyes anyagok felépítésére, elrendezésére, a bennük alkalmazott rövidítésekre vonatkozó információk a *Háttérinformációk* menüpont alatt találhatóak meg.

A *Magyar Névarchivum adatbázis* menüpont alatt a *Forrásanyagokban* található helynevek és a rájuk vonatkozó információk táblázatos formájú adatbázisban vannak elrendezve. Az adatbázisok egységes szerkezetűek, és ugyanolyan elrendezésben találhatóak meg, mint a *Forrásanyagok* menüpont alatti anyagok. Az adatbázisban a fentiekkel azonos szerkezetű, különálló egységben kaptak helyet a korai, 1350 előtől származó helynévadatok. Az Excel formátumú táblázatok alapvetően kétféle információt tartalmaznak. Az elől álló mezők a közzétételnek megfelelő filológiai információkat tartalmaznak; a továbbiak pedig a nevekhez kapcsolódó nyelvészeti-névtani elemzéseket jelenítik meg. Mivel az adatbázis folyamatos fejlesztés alatt áll, a *Forrásanyagok* között vannak olyanok, amelyeknek még nem készült el az adatbázis-változata, és az adatbázis egyes egységei is a feldolgozottság különböző fokát mutatják a mezők kiöltöttségét illetően.

A Magyar Névarchivum honlapja emellett törekszik más, onomasztikai tárgyú tudományos adatbázisok és publikációk digitális formában való összegyűjtésére és tematikus rendben való közzétételére is. A *További helynévi adatbázisok*, a *Kutatási segédletek* és *Helynévszótárak* alatt egyéni kutatói munkák, ill. kutatócsoportok tevékenységének eredményei találhatóak meg.

A tudományterület művelőitől örömmel fogadunk a honlapon való közzétételre minden olyan további adatbázist, amely mások kutatásait is segítheti.

dr. Hoffmann István és dr. Tóth Valéria, a honlap szerkesztői

Belépés munkatársaknak

Felhasználónév

Jelszó

Belépés



© MTA-DE Magyar Nyelv- és Névtörténeti Kutatócsoport
Debreceni Egyetem Magyar Nyelvtudományi Tanszéke



Prezi





MAGYAR NÉVARCHÍVUM

magyar
English
Deutsch

A Névarchívumról

Forrásanyagok

Háttérinformációk

Magyar Névarchívum
adatbázis

További helynévi
adatbázisok

Kutatási segédletek

Helynévszótárak

A Magyar Névarchívum
Kiadványai

Szórványemlékek
multimédiás keretben

Kapcsolat

Kapcsolat

A Magyar Névarchívum a Magyar Digitális Helynévtár honlapjával együtt a Magyar Nemzeti Helynévtár részeként működik. Ezen a honlapon az érdeklődők a helyneveket az eredeti forrásuknak megfelelő szövegek formájában érhetik el, de megtalálhatják táblázatos formájú adatbázisokban is.

A *Forrásanyagok* menüpont alatt a Magyar Nemzeti Helynévtárba bekerült forrásanyagok találhatóak meg szövegfájlként. A helynévtárba egyelőre csak nyomtatásban megjelent névgyűjtemények helyneveit vettük fel. Az itt közzétett anyagok különböző módon jöttek létre: vannak közöttük a szerzők, közlétevők által közvetlenül digitális formában átadott fájlok, vannak a nyomtatott forma szkennelése, karakterfelismerése és manuális korrigálása útján előállított anyagok, és találhatóak közöttük a publikált névgyűjtemények begépelésével létrehozott fájlok is. A honlapon való közzététel településenként történik, a települések megyék alá vannak besorolva, annak a közigazgatási állapotnak megfelelően, ahogyan az a gyűjtemények keletkezési idejében, döntően az 1960-as–1980-as években fennállt, s amely rend szerint a helynévanyagokat a megjelent megyei, illetve járási kötetek tartalmazzák. Ha a közzététel valamely tájegységnek megfelelően történt, a települések a szerint vannak besorolva. Az egyes anyagok felépítésére, elrendezésére, a bennük alkalmazott rövidítésekre vonatkozó információk a *Háttérinformációk* menüpont alatt találhatóak meg.

A *Magyar Névarchívum adatbázis* menüpont alatt a *Forrásanyagok*ban található helynevek és a rájuk vonatkozó információk táblázatos formájú adatbázisban vannak elrendezve. Az adatbázisok egységes szerkezetűek, és ugyanolyan elrendezésben találhatóak meg, mint a *Forrásanyagok* menüpont alatti anyagok. Az adatbázisban a fentiekkel azonos szerkezetű, különálló egységben kaptak helyet a korai, 1350 előttről származó helynévadatok. Az Excel formátumú táblázatok alapvetően kétféle információt tartalmaznak. Az elől álló mezők a közzétételnek megfelelő filológiai információkat tartalmaznak, a továbbiak pedig a nevekhez kapcsolódó nyelvészeti-névtani elemzéseket jelenítenek meg. Mivel az adatbázis folyamatos fejlesztés alatt áll, a *Forrásanyagok* között vannak olyanok, amelyeknek még nem készült el az adatbázis-változata, és az adatbázis egyes egységei is a feldolgozottság különböző fokát mutatják a mezők kitöltöttségét illetően.

A Magyar Névarchívum honlapja emellett törekszik más, onomasztikai tárgyú tudományos adatbázisok és publikációk digitális formában való összegyűjtésére és tematikus rendben való közzétételére is. A *További helynévi adatbázisok*, a *Kutatási segédletek* és *Helynévszótárak* alatt egyéni kutatói munkák, ill. kutatócsoportok tevékenységének eredményei találhatóak meg.

A tudományterület művelőitől örömmel fogadunk a honlapon való közzétételre minden olyan további adatbázist, amely mások kutatásait is segítheti.

dr. Hoffmann István és dr. Tóth Valéria, a honlap szerkesztői


Belépés munkatársaknak

Felhasználónév

Jelszó

Belépés





MAGYAR NÉVARCHÍVUM

magyar
English
Deutsch

A Névarchivumról

Forrásanyagok

Háttérinformációk

Magyar Névarchívum
adatbázis

További helynévi
adatbázisok

Kutatási segédletek

Helynévszótárak

A Magyar Névarchívum
Kiadványai

Szónványemlékek
multimédiás keretben

Kapcsolat

Kapcsolat

Baranya megye

1 2 3 4 5 6 7 8 9 10 11 12 13 14 15 16

Abaliget
Adorjás
Ág
Almamellék
Almáskeresztúr
Alsómocsolád
Alsószentmárton
Apátfarasd
Aranyosgadány
Áta
Babarc
Babarcszőlős
Bakóca
Bakonya
Baksa
Bánfa
Bános
Bár
Baranyahídvég
Baranyajenő

Belépés munkatársaknak:

Felhasználónév

Jelszó

Belépés



© MTA-DE Magyar Nyelv- és Névtörténeli Kutatócsoport
Debreceni Egyetem Magyar Nyelvtudományi Tanszéke
orhu.doc





A Névarchívumról

Forrásanyagok

Háttérinformációk

Magyar Névarchívum
adatbázis

További helynévi
adatbázisok

Kutatási segédletek

Helynévszótárak

A Magyar Névarchívum
Kiadványai

Szórványemlékek
multimédiás keretben

Kapcsolat

Kapcsolat

Baranya megye

1 2 3 4 5 6 7 8 9 10 11 12 13 14 15 16

Abaliget

Adorjás

Ág

Almamellék

Almáskeresztúr

Alsómocsolád

Alsószentmárton

Apátvarasd

Aranyosgadány

Áta

Babarc

Babarcszőlős

Bakóca

Bakonya

Baksa

Bánfa

Bános

Bár

Baranyahídvég

Baranyajenő

Belépés munkatársaknak:



60. ABALIGET

<P> *Abaliget: Baliget, -ön, -rű, -re, -i: n. Pálikat, in, fun, náh Pálikat, pálikatər*
[BC1: *Baliged* BC3: *Baliget* BC6, 7, SchQ1–4: *Abaligeth* BC8, SchQ5–9: *Abaliget* K8/a, K9, K10, P: *Abaliget* P: *Baliget* Hnt, Bt, MoFnT2: *Abaliget*] – T:
1607 ha/2792 kh – L: 645.</P>

<P> <A-1>A török hódoltság alatt folyamatosan lakott falu volt; a felszabadító háborúk idején néptelenedett el. A 17. század legvégén és a 18. század első felében még lakatlan volt, majd 1748-ban újra benépesült. Lakói előbb magyarok voltak, majd 1760 körül német anyanyelvűek telepedtek itt le. Ettől kezdve magyar anyanyelvű volt a falu</A-1></P>

S330>

<-P><A-1>lakosságának mintegy 1/3-ad része. 1930-ban 213 magyar és 523 német anyanyelvű lakosa volt; 1970-ben 469 magyar és 180 német anyanyelvű lakta. 1930-ban a népesség 9,4%-a volt külterületi lakos. 1970-ben 163 fő élt a külterületen. – P. sz. “*Baligetnek* neveztetik”. – Mivel a falu és környéke sok látnivalót kínál (*Bodó-hegy, Cseppkőbarlang, Csónakázó-tó* stb.), régóta kedvelt kirándulóhely. A barlang körül nyaralók, hétvégi telepek létesültek.</A-1></P>

<P> *Abaliget* [1332–5: *Abaligete*: Györffy 1:269]. A hn. előtagja a m. *Aba* [1138/1329: *Oba*: MNy. 32:133] szn. Ez török eredetű; vö. ótörök *aba* ‘atya, ős’.

Az utótag a m. *liget* ‘kisebb erdő’ (FNESZ. 35.)</P>

<P> **1.** *Picskaváros* [*Bem u*] U, Fr. Népi nevét gúnyolódva említik ma is. Az ott lakók sértőnek tartják. Újabban a *Bicskaváros* név is járatos. **2.** *Magyar utca* [*Kossuth Lajos u*] U. A falu közepén jobbra magyarok laktak. – A. sz. ez volt a régi Abaliget központja. **3.** *Pélikán: Arany Szarvas* É. Étterem és italbolt. **4.** *Orvosi Rendelő* É. Rendeltetéséről. **5.** *Templom* [K10: *Templom*; berajzolva K12: *Szt. Mária Magdolna templom*] É. A falu r. k. temploma 1796-ban épült. Műemlék jellegű épület. **6.** *Templom utca* [K10: *Kirchen Gasse*; U] U. **7.** *Plébánia* É. Rendeltetéséről. **8.** *Temető utca* [K10: *Tekeresen Gasse*; U] U. A Temető, ill. Tekeres falu felé vezet. **9.** *Téesz-központ: Téesz-iroda* É. **10.** *Rendőrség* É. **11.** *Napközi otthon* É. **12.** *Központ: Hangya: Vegyes-bót* É. Boltok a falu központjában. **13.** *Korzák, -ba* [K10: *Korzaker Weg*; út Hiv. *Petőfi u, Petőfi Sándor u*] U, Fr. A Korzák felé vezető út mellett. **14.** *Általános Iskola* É. **15.** *Kert aija*</P>

<A+?>60. ABALIGET</A+?>



A Névarchívumról

Forrásanyagok

Háttérinformációk

Magyar Névarchívum
adatbázis

További helynévi
adatbázisok

Kutatási segédletek

Helynévszótárak

A Magyar Névarchívum
Kiadványai

Szórványemlékek
multimédiás keretben

Kapcsolat

Kapcsolat

Baranya megye

1 2 3 4 5 6 7 8 9 10 11 12 13 14 15 16

Abaliget

Adorjás

Ág

Almamellék

Almáskeresztúr

Alsómocsolád

Alsószentmárton

Apátvarasd

Aranyosgadány

Áta

Babarc

Babarcszőlős

Bakóca

Bakonya

Baksa

Bánfa

Bános

Bár

Baranyahídvég

Baranyajenő

Belépés munkatársaknak:



1	azonosító	megye	tel	forr	ssz	ny	év	forrastip	adat	rag	helyf	Obj.inf	standard	táblanév
2	11-60-0/1	11	60	BMFN	0.		1982		Abaliget		-ön, -		Abaliget	Abaliget
3	11-60-0/2	11	60	BMFN	0.		1982		Baliget				Baliget	Abaliget
4	11-60-0/3	11	60	BMFN	0. n.		1982		Pálköt		in,		Abaliget	Abaliget
5	11-60-0/4	11	60	BMFN	0.		1687	BC1	Baliget				Baliget	Abaliget
6	11-60-0/5	11	60	BMFN	0.		1696	BC3	Baliget				Baliget	Abaliget
7	11-60-0/6	11	60	BMFN	0.		1752	BC6	Abaliget				Abaliget	Abaliget
8	11-60-0/7	11	60	BMFN	0.		1767-68	BC7	Abaliget				Abaliget	Abaliget
9	11-60-0/8	11	60	BMFN	0.		1813	SchQ1	Abaliget				Abaliget	Abaliget
10	11-60-0/9	11	60	BMFN	0.		1823	SchQ2	Abaliget				Abaliget	Abaliget
11	11-60-0/10	11	60	BMFN	0.		1832	SchQ3	Abaliget				Abaliget	Abaliget
12	11-60-0/11	11	60	BMFN	0.		1837	SchQ4	Abaliget				Abaliget	Abaliget
13	11-60-0/12	11	60	BMFN	0.		1850	BC8	Abaliget				Abaliget	Abaliget
14	11-60-0/13	11	60	BMFN	0.		1842	SchQ5	Abaliget				Abaliget	Abaliget
15	11-60-0/14	11	60	BMFN	0.		1853	SchQ6	Abaliget				Abaliget	Abaliget
16	11-60-0/15	11	60	BMFN	0.		1863	SchQ7	Abaliget				Abaliget	Abaliget
17	11-60-0/16	11	60	BMFN	0.		1868	SchQ8	Abaliget				Abaliget	Abaliget
18	11-60-0/17	11	60	BMFN	0.		1891	SchQ9	Abaliget				Abaliget	Abaliget
19	11-60-0/18	11	60	BMFN	0.		1859	K8/a	Abaliget				Abaliget	Abaliget
20	11-60-0/19	11	60	BMFN	0.		1855	K9	Abaliget				Abaliget	Abaliget
21	11-60-0/20	11	60	BMFN	0.		1857	K10	Abaliget				Abaliget	Abaliget
22	11-60-0/21	11	60	BMFN	0.		1865	P	Abaliget				Abaliget	Abaliget
23	11-60-0/22	11	60	BMFN	0.		1865	P	Baliget				Baliget	Abaliget
24	11-60-0/23	11	60	BMFN	0.		1973	Hnt	Abaliget				Abaliget	Abaliget
25	11-60-0/24	11	60	BMFN	0.		1977	Bt	Abaliget				Abaliget	Abaliget
26	11-60-0/25	11	60	BMFN	0.		1978	MoFnt2	Abaliget				Abaliget	Abaliget
27	11-60-1/1	11	60	BMFN	1.		1982		Picskaváros	U,	Népi nevét		Bicskaváros	Bem utca
28	11-60-1/2	11	60	BMFN	1.		1982		Bicskaváros	U,	Népi nevét		Bicskaváros	Bem utca
29	11-60-1/3	11	60	BMFN	1.		1982		Bem u	U,	Népi nevét		Bem utca	Bem utca
30	11-60-2/1	11	60	BMFN	2.		1982		Magyar utca	U,	A falu közepén		Magyar utca	Kossuth Lajos utca
31	11-60-2/2	11	60	BMFN	2.		1982		Kossuth Lajos u	U,	A falu közepén		Kossuth Lajos utca	Kossuth Lajos utca
32	11-60-3/1	11	60	BMFN	3.		1982		Pelkán	É,	Étterem és italbolt		Pelkán	Pelkán

1	azonosító	megye	tel	forr	ssz	ny	év	forrastíp	adat	rag	helyf	Obj.inf	standard	táblanév
2	11-60-0/1	11	60	BMFN	0.		1982		Abaliget	-ön, -			Abaliget	Abaliget
3	11-60-0/2	11	60	BMFN	0.		1982		Baliget				Baliget	Abaliget
4	11-60-0/3	11	60	BMFN	0.	n.	1982		Pálikat	in,			Abaliget	Abaliget
5	11-60-0/4	11	60	BMFN	0.		1687	BC1	Baliged				Baliged	Abaliget
6	11-60-0/5	11	60	BMFN	0.		1696	BC3	Baliget				Baliget	Abaliget
7	11-60-0/6	11	60	BMFN	0.		1752	BC6	Abaligeth				Abaliget	Abaliget
8	11-60-0/7	11	60	BMFN	0.		1767-68	BC7	Abaligeth				Abaliget	Abaliget
9	11-60-0/8	11	60	BMFN	0.		1813	SchQ1	Abaligeth				Abaliget	Abaliget
10	11-60-0/9	11	60	BMFN	0.		1823	SchQ2	Abaligeth				Abaliget	Abaliget
11	11-60-0/10	11	60	BMFN	0.		1832	SchQ3	Abaligeth				Abaliget	Abaliget
12	11-60-0/11	11	60	BMFN	0.		1837	SchQ4	Abaligeth				Abaliget	Abaliget
13	11-60-0/12	11	60	BMFN	0.		1850	BC8	Abaliget				Abaliget	Abaliget
14	11-60-0/13	11	60	BMFN	0.		1842	SchQ5	Abaliget				Abaliget	Abaliget
15	11-60-0/14	11	60	BMFN	0.		1853	SchQ6	Abaliget				Abaliget	Abaliget
16	11-60-0/15	11	60	BMFN	0.		1863	SchQ7	Abaliget				Abaliget	Abaliget
17	11-60-0/16	11	60	BMFN	0.		1868	SchQ8	Abaliget				Abaliget	Abaliget
18	11-60-0/17	11	60	BMFN	0.		1891	SchQ9	Abaliget				Abaliget	Abaliget
19	11-60-0/18	11	60	BMFN	0.		1859	K8/a	Abaliget				Abaliget	Abaliget
20	11-60-0/19	11	60	BMFN	0.		1855	K9	Abaliget				Abaliget	Abaliget
21	11-60-0/20	11	60	BMFN	0.		1857	K10	Abaliget				Abaliget	Abaliget
22	11-60-0/21	11	60	BMFN	0.		1865	P	Abaliget				Abaliget	Abaliget
23	11-60-0/22	11	60	BMFN	0.		1865	P	Baliget				Baliget	Abaliget
24	11-60-0/23	11	60	BMFN	0.		1973	Hnt	Abaliget				Abaliget	Abaliget
25	11-60-0/24	11	60	BMFN	0.		1977	Bt	Abaliget				Abaliget	Abaliget
26	11-60-0/25	11	60	BMFN	0.		1978	MoFnT2	Abaliget				Abaliget	Abaliget
27	11-60-1/1	11	60	BMFN	1.		1982		Picskaváros	U,	Népi nevét	Bicskaváros	Bem utca	Bem utca
28	11-60-1/2	11	60	BMFN	1.		1982		Bicskaváros	U,	Népi nevét	Bicskaváros	Bem utca	Bem utca
29	11-60-1/3	11	60	BMFN	1.		1982		Bem u	U,	Népi nevét	Bem utca	Bem utca	Bem utca
30	11-60-2/1	11	60	BMFN	2.		1982		Magyar utca	U.	A falu közepén	Magyar utca	Magyar utca	Kossuth Lajos utca
31	11-60-2/2	11	60	BMFN	2.		1982		Kossuth Lajos u	U.	A falu közepén	Kossuth Lajos utca	Kossuth Lajos utca	Kossuth Lajos utca
32	11-60-3/1	11	60	BMFN	3.		1982		Pelikán	É.	Étterem és italbolt.	Pelikán	Pelikán	Pelikán



MAGYAR NEMZETI HELYNÉVTÁR

magyar
English
Deutsch

A neveknek nagy szerepük van mindennapi életünkben. A gyakorlati hasznukon kívül kifejeződik bennük a nemzethez, kultúrához való viszonyunk, de emellett igen erősen jelzik a közvetlen környezetünkhöz való tartozásunkat is. Identitásjelölő szerepük révén nagy jelentőségük van az egyén azonosságudatának kialakításában. A nevek mint többnyire a múltból ránk maradt elemek régebbi nyelvi és kulturális viszonyokat őrznek, nem véletlen tehát, hogy e sokféle szerep miatt a nevek iránt többféle tudomány is érdeklődik, s hogy tanulmányozásukra önálló tudományok, a jellegzetesen interdiszciplináris névtudomány, más néven onomasztika alakult ki. A nevek ismeretének azonban nemcsak tudományos haszna van, hanem mai életünk legkülönbözőbb területei — a globalizációval is összefüggésben — mind élénkebben tartanak igényt a nevek ismeretére és az élet különböző szinterein való használatára. A nagyközönség érdeklődését a közvetlen vagy tágabb környezetünk helynevei iránt az által igyekszik kielégíteni a honlap, hogy a névtárat bárki számára hozzáférhetővé tesszük: így az információkat nyújthat a nagyközönségnek éppúgy, mint a szakembereknek.

A Magyar Nemzeti Helynévtárat olyan adatbázisként alakítottuk ki, amely a magyar nyelv egész helynévállományának befogadására és kezelésére alkalmas. A program sajátossága az országhatárokon átvelő jellege, ami azzal van összefüggésben, hogy a helynévrendszerek nem igazodnak olyan mesterséges határvonalakhoz, mint az ország- és államhatárok, hanem sokkal inkább nyelvi-kulturális jelenségeként nyelvhatárokhöz kötődnek. A helynévkincs együttes kezelését nemcsak a történelmi körülmények és gyökerek indokolják, hanem mai nyelvpolitikai természetű feladatok is: ezekhez igazodva úgy gondoljuk, hogy a magyar helynévkincs közzététele csakis a Kárpát-medence egészére vonatkozóan valósulhat meg. A névtár elsősorban szakemberek által korábban összegyűjtött és közzétett anyagokat dolgoz fel mind a mai, élőnyelvi, mind pedig a történelmi forrásokból. Emellett azonban a névtár munkatársai a maguk által végzett gyűjtésekkel is gazdagítják az adattárat. A Magyar Nemzeti Helynévtár adatokkal való feltöltése folyamatosan zajlik.

A Magyar Nemzeti Helynévtár két egységből áll, a helynevek feldolgozottsági szintjének megfelelően. A Magyar Névtárban a helynévállomány szövegfájlokban, illetve táblázatos formában feldolgozott, többnyire településenkénti egységekben elrendezett adatbázisokban található meg. Ebben a részben szótári formában feldolgozott névtárak is helyet kapnak. A Magyar Névtár emellett olyan segédanyagokat is tartalmaz, amelyek főképpen a névtani kutatásokban használhatók. A MNH másik egysége, az ugyancsak folyamatosan gazdagodó Magyar Digitális Helynévtár a Magyar Névtárban is elérhető helynévállomány egy részét foglalja magába, mégpedig térinformatikai feldolgozásban, több szempontú kiválasztást és keresést téve lehetővé.

Minden érdeklődőnek sikeres böngészést kívánunk a Magyar Nemzeti Helynévtár szerkesztői:

dr. Hoffmann István és dr. Tóth Valéria

© MTA–DE Magyar Nyelv- és Névtörténeti Kutatócsoport
Debreceni Egyetem Magyar Nyelvtudományi Tanszéke

A névtárról

Magyar Névtár

Feltöltöttség

Magyar Digitális
Helynévtár

Feltöltöttség

Krónika

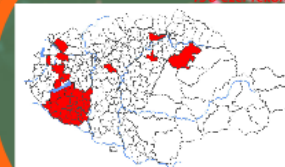
Névtani társhonlapok

Munkatársak

Kapcsolat

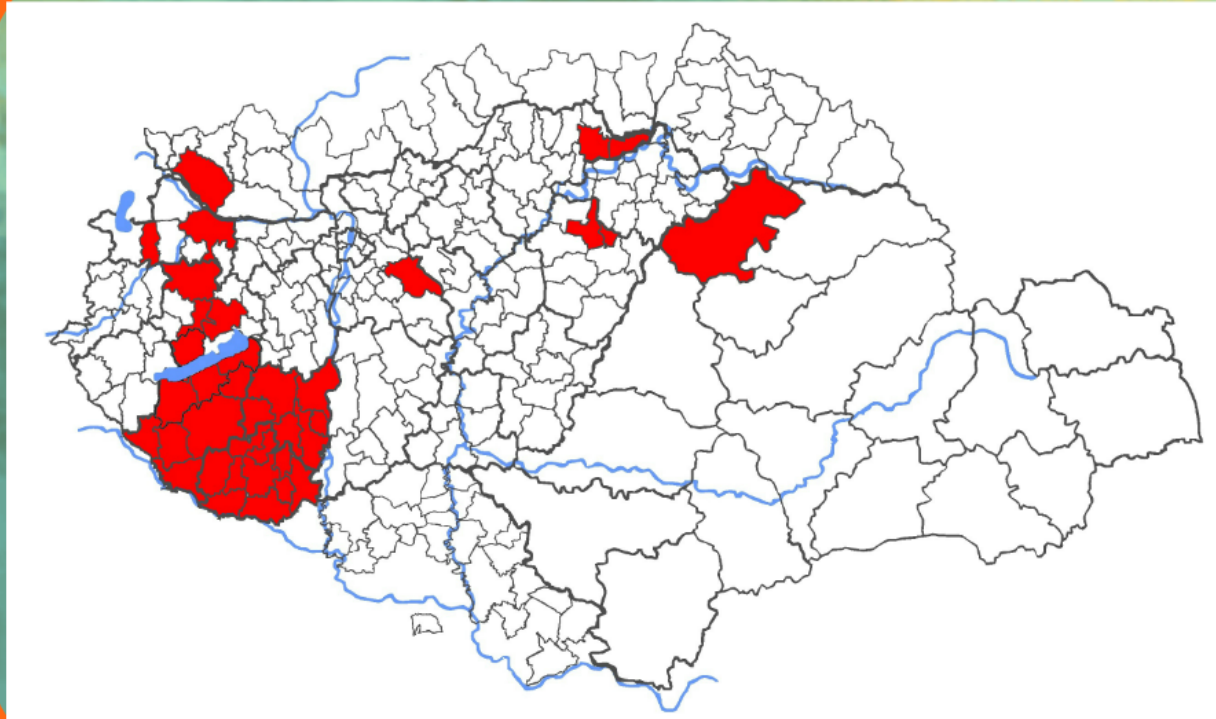


140 ezer rekord



Prezi

~450 ezer rekord





MAGYAR NEMZETI HELYNÉVTÁR

magyar
English
Deutsch

A neveknek nagy szerepük van mindennapi életünkben. A gyakorlati hasznukon kívül kifejeződik bennük a nemzethez, kultúrához való viszonyunk, de emellett igen erősen jelzik a közvetlen környezetünkhöz való tartozásunkat is. Identitásjelölő szerepük révén nagy jelentőségük van az egyén azonosságtudatának kialakításában. A nevek mint többnyire a múltból ránk maradt elemek régebbi nyelvi és kulturális viszonyokat őriznek, nem véletlen tehát, hogy e sokféle szerep miatt a nevek iránt többféle tudomány is érdeklődik, s hogy tanulmányozásukra önálló tudományok, a jellegzetesen interdiszciplináris névtudomány, más néven onomasztika alakult ki. A nevek ismeretének azonban nemcsak tudományos haszna van, hanem mai életünk legkülönbébb területei — a globalizációval is összefüggésben — mind élenkebben tartanak igényt a nevek ismeretére és az élet különböző színterein való használatára. A nagyközönség érdeklődését a közvetlen vagy tágabb környezetünk helynevei iránt az által igyekszik kielégíteni a honlap, hogy a névtárat bárki számára hozzáférhetővé tesszük: így az információkat nyújthat a nagyközönségnek éppúgy, mint a szakembereknek.

A Magyar Nemzeti Helynévtárat olyan adatbázisként alakítottuk ki, amely a magyar nyelv egész helynévállományának befogadására és kezelésére alkalmas. A program sajátossága az országhatárokon átívelő jellege, ami azzal van összefüggésben, hogy a helynévrendszerek nem igazodnak olyan mesterséges határvonalakhoz, mint az ország- és államhatárok, hanem sokkal inkább nyelvi-kulturális jelenségként nyelvhatárokhöz kötődnek. A helynévkincs együttes kezelését nemcsak a történelmi körülmények és gyökerek indokolják, hanem mai nyelvpolitikai természetű feladatok is: ezekhez igazodva úgy gondoljuk, hogy a magyar helynévkincs közzététele csakis a Kárpát-medence egészére vonatkozóan valósulhat meg. A névtár elsősorban szakemberek által korábban összegyűjtött és közzétett anyagokat dolgoz fel mind a mai, élőnyelvi, mind pedig a történelmi forrásokból. Emellett azonban a névtár munkatársai a maguk által végzett gyűjtésekkel is gazdagítják az adattárat. A Magyar Nemzeti Helynévtár adatokkal való feltöltése folyamatosan zajlik.

A Magyar Nemzeti Helynévtár két egységből áll, a helynevek feldolgozottsági szintjének megfelelően. A Magyar Névévarchívumban a helynévállomány szövegfájlokban, illetve táblázatos formában feldolgozott, többnyire településenkénti egységekben elrendezett adatbázisokban található meg. Ebben a részben szótári formában feldolgozott névtárak is helyet kapnak. A Magyar Névévarchívum emellett olyan segédanyagokat is tartalmaz, amelyek főképpen a névtani kutatásokban hasznosíthatók. A MNH másik egysége, az ugyancsak folyamatosan gazdagodó Magyar Digitális Helynévtár a Magyar Névévarchívumban is elérhető helynévállomány egy részét foglalja magába, mégpedig térinformatikai feldolgozásban, több szempontú kiválasztást és keresést téve lehetővé.

Minden érdeklődőnek sikeres böngészést kívánunk a Magyar Nemzeti Helynévtár szerkesztői:

dr. Hoffmann István és dr. Tóth Valéria

A névtárról

Magyar Névévarchívum

Feltöltöttség

Magyar Digitális
Helynévtár

Feltöltöttség

Krónika

Névtani társhonlapok

Munkatársak

Kapcsolat



MDH

magyar
English
Deutsch

MAGYAR DIGITÁLIS HELYNÉVTÁR

[Impresszum](#) [Általános felhasználók](#) [Kutatók](#) [Kronika](#) [Társhonlapok](#)

helynévre

település összes helyneve

Az újkori helynévtárban feldolgozott területek



Az újkori helynévtár **242857** helynévadatot tartalmaz.

A helynévtár összesen **263661** helynévadatot tartalmaz.
Közönségszolgálat
Frissítve: 2014. január 21.

© Debreceni Egyetem Magyar Nyelvtudományi Intézet,
Nyelv- és Névtörténeti Műhely

Általános felhasználóknak

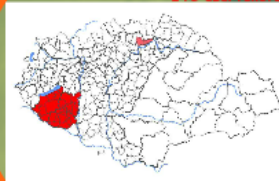
A honlap célja


A neveknek nagy szerepük van mindennapi életünkben. A gyakorlati hasznukon kívül kifejeződik bennük a nemzethez, kultúrához való kapcsolatunk, de emellett igen erősen jelzik a közvetlen környezetünkhöz való tartozásunkat is. Identitásjelölő szerepük révén nagy jelentőségük van az egyén azonosságtudatának kialakításában. A nevek mint többnyire a múltból ránk maradt elemek régebbi nyelvi és kulturális viszonyokat őrznek, nem véletlen tehát, hogy e sokféle szerep miatt a nevek iránt sokféle tudomány érdeklődik, s hogy tanulmányozásukra önálló tudományok, a jellegzetesen interdiszciplináris onomasztika vagy névtudomány alakult ki. A nevek ismeretének azonban nemcsak tudományos haszna van, hanem mai életünk legkülönfélébb területei — a globalizációval is összefüggésben — mind élenkebben tartanak igényt a nevek ismeretére és az élet különböző szintjein való használatára. A Magyar Digitális Helynévtárral ezért egy olyan adatbankot igyekszünk kialakítani, amely a magyar nyelv egész helynévállományának befogadására és kezelésére alkalmas. A program sajátossága az országhatárokon átívelő jellege, ami azzal van összefüggésben, hogy a helynévrendszerek nem igazodnak olyan mesterséges határvonalakhoz, mint az ország- és államhatárok, hanem sokkal inkább nyelvi-kulturális jelenségeként nyelvhatárokhoz kötődnek. A helynévkincs együttes kezelését nemcsak a történelmi körülmények és gyökerek indokolják, hanem mai nyelvpolitikai természetű feladatok is: ezekhez igazodva úgy gondoljuk, hogy a magyar helynévkincs közzététele csakis a Kárpát-medence egészére vonatkozóan valósulhat meg. A nagyközönség érdeklődését a közvetlen vagy tágabb környezetünk helynevei iránt ugyancsak igyekszik kielégíteni a honlap azért, hogy a névtárat bárki számára hozzáférhetővé tesszük. A Magyar Digitális Helynévtár programját ugyanis úgy alakítottuk ki, hogy az információkat nyújthasson a nagyközönségnek éppúgy, mint a szakembereknek.

A honlap tartalma

A Magyar Digitális Helynévtárban két modult különítettünk el: az újkori helynévtárban keresve a jelenkori helynévállományról tudhat meg a felhasználó információkat, a korai helynévtár pedig 1350-ig tartalmaz az egyes helynevekről adatokat. A két modul egymással is kapcsolatban van. Az Általános felhasználói felület lehetőséget biztosít egy-egy konkrét helynévre történő keresésre éppúgy, mint egy-egy település kiválasztásával annak valamennyi helynévének megismerésére. A kereséskor és a kiválasztáskor kapott névlista hármaként eleméről hűségese információk nyújthatók a megjelenő adatokról ill. az egyes

- 240 ezer rekord





Keresés

helynévre

Kiválasztás

település

település
összes helyneve

Az újkori helynévtárban feldolgozott területek



Az újkori helynévtár 242857 helynévadatot tartalmaz.

A helynévtár összesen 263661 helynévadatot tartalmaz.

[Közönségszolgálat](#)

Frissítve: 2014. január 21.

Általános felhasználóknak

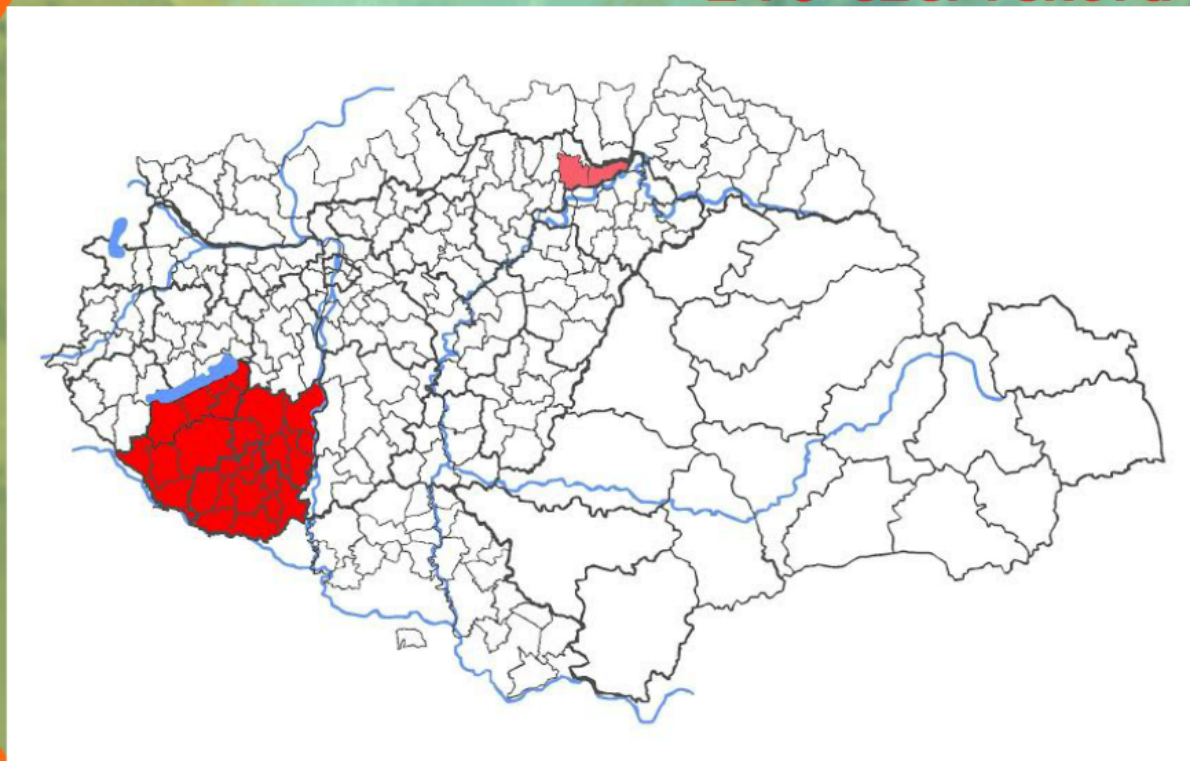
A honlap célja

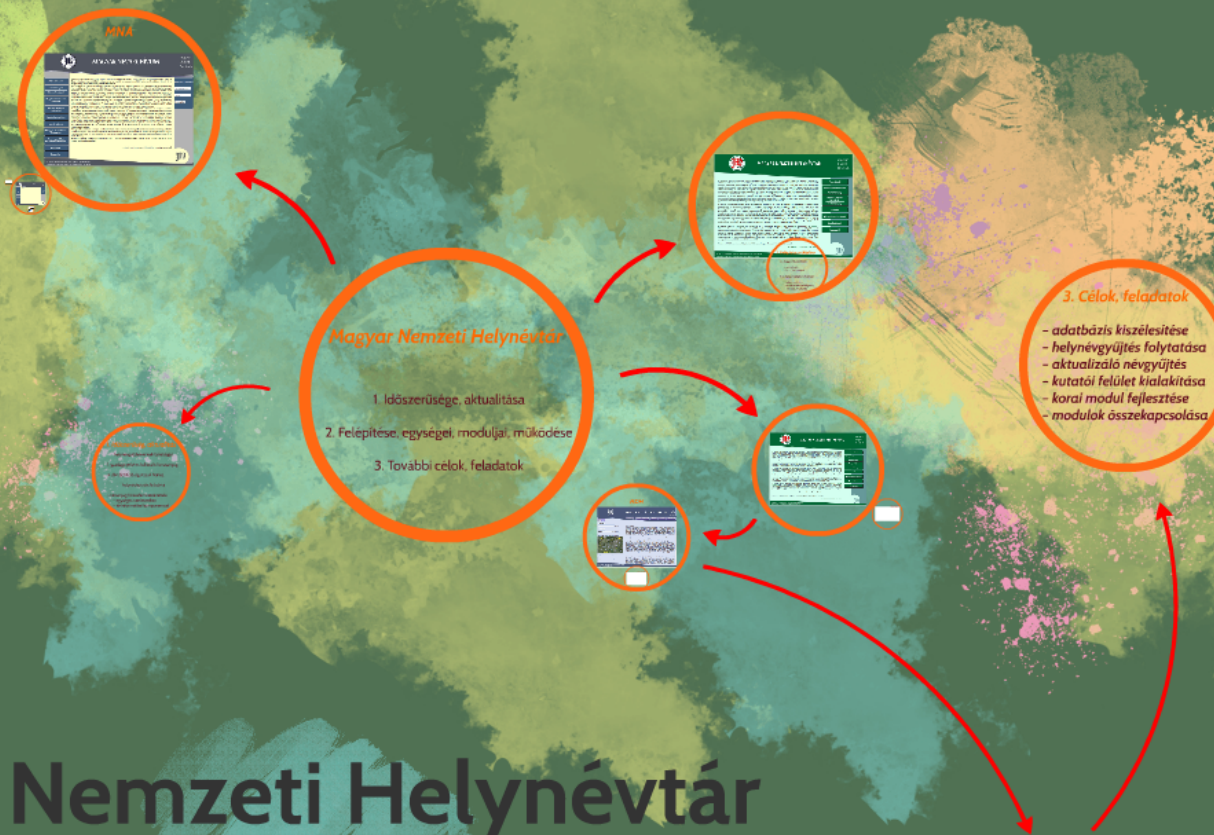
A nevek nagy szerepük van mindennapi életünkben. A gyakorlati hasznukon kívül kifejeződik bennük a nemzethez, kultúrához való kapcsolatunk, de emellett igen erősen jelzik a közvetlen környezetünkhöz való tartozásunkat is. Identitásjelölő szerepük révén nagy jelentőségük van az egyén azonosságtudatának kialakításában. A nevek mint többnyire a múltból ránk maradt elemek régebbi nyelvi és kulturális viszonyokat őriznek, nem véletlen tehát, hogy e sokféle szerep miatt a nevek iránt sokféle tudomány érdeklődik, s hogy tanulmányozásukra önálló tudományok, a jellegzetesen interdiszciplináris onomasztika vagy névtudomány alakult ki. A nevek ismeretének azonban nemcsak tudományos haszna van, hanem mai életünk legkülönbözőbb területei — a globalizációval is összefüggésben — mind élénkebben tartanak igényt a nevek ismeretére és az élet különböző szinterein való használatára. A Magyar Digitális Helynévtárral ezért egy olyan adatbankot igyekszünk kialakítani, amely a magyar nyelv egész helynévállományának befogadására és kezelésére alkalmas. A program sajátossága az országhatárokon átívelő jellege, ami azzal van összefüggésben, hogy a helynévrendszerek nem igazodnak olyan mesterséges határvonalakhoz, mint az ország- és államhatárok, hanem sokkal inkább nyelvi-kulturális jelenségként nyelvhatárokhöz kötődnek. A helynévkincs együttes kezelését nemcsak a történelmi körülmények és gyökerek indokolják, hanem mai nyelvpolitikai természetű feladatok is: ezekhez igazodva úgy gondoljuk, hogy a magyar helynévkincs közzététele csakis a Kárpát-medence egészére vonatkozóan valósulhat meg. A nagyközönség érdeklődését a közvetlen vagy tágabb környezetünk helynevei iránt ugyancsak igyekszik kielégíteni a honlap azáltal, hogy a névtárat bárki számára hozzáférhetővé tesszük. A Magyar Digitális Helynévtár programját ugyanis úgy alakítottuk ki, hogy az információkat nyújthasson a nagyközönségnek éppúgy, mint a szakembereknek.

A honlap tartalma

A Magyar Digitális Helynévtárban két modult különítettünk el: az újkori helynévtárban keresve a jelenkori helynévállományról tudhat meg a felhasználó információkat, a korai helynévtár pedig 1350-ig tartalmaz az egyes helynevekről adatokat. A két modul egymással is kapcsolatban van. Az Általános felhasználói felület lehetőséget biztosít egy-egy konkrét helynévre történő keresésre éppúgy, mint egy-egy település kiválasztásával annak valamennyi helynévének megismerésére. A kereséskor és a kiválasztáskor kapott

~ 240 ezer rekord





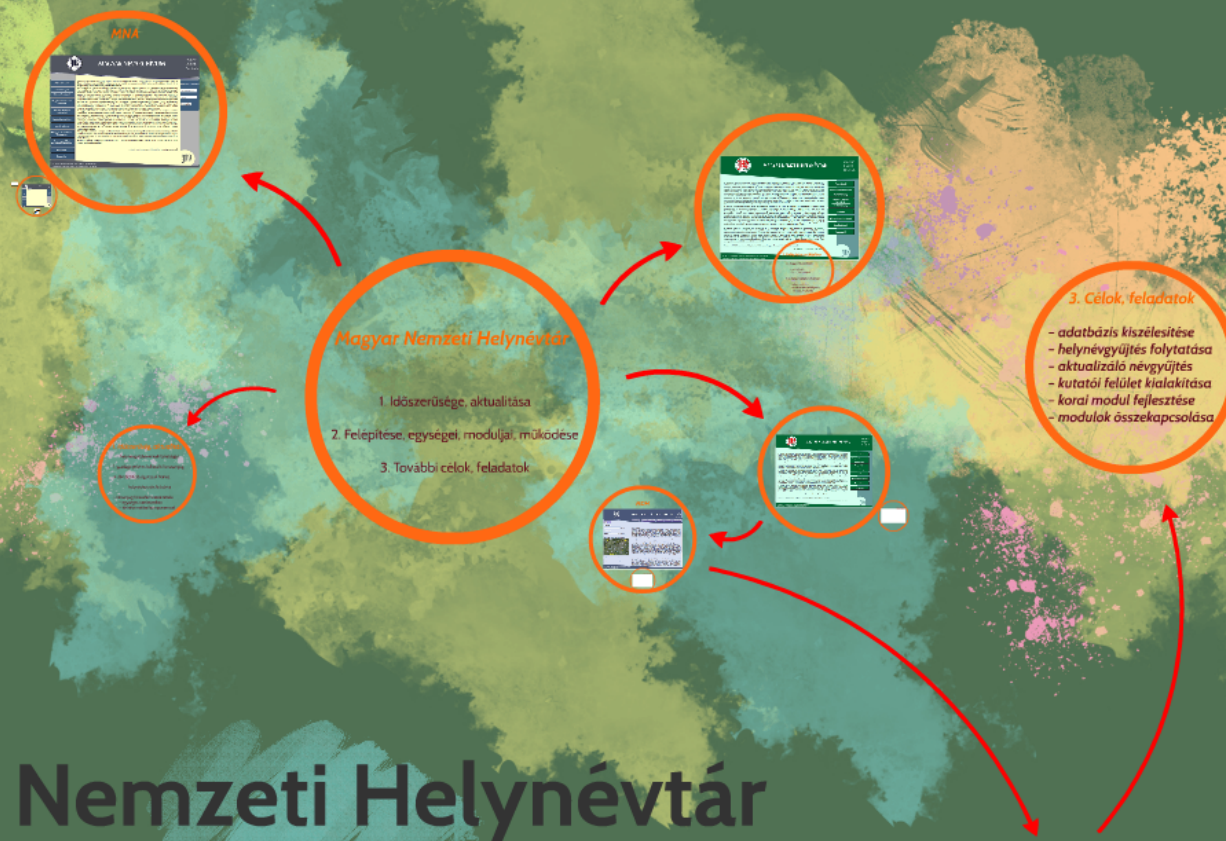
Magyar Nemzeti Helynévtár

<http://mnytud.arts.unideb.hu/mnh>



3. Célok, feladatok

- adatbázis kiszélesítése**
- helynévgyűjtés folytatása**
- aktualizáló névgyűjtés**
- kutatói felület kialakítása**
- korai modul fejlesztése**
- modulok összekapcsolása**



Magyar Nemzeti Helynévtár



<http://mnytud.arts.unideb.hu/mnh>